

КАДАСТРОВЫЙ ПАСПОРТ ЗЕМЕЛЬНОГО УЧАСТКА

"26" мая 2016г. № 25/00-16-214211

1	Кадастровый номер:	25:28:010021:142	2	Лист № 1	3	Всего листов: 8
4	Номер кадастрового квартала:	25:28:010021	6	Дата внесения номера в государственный кадастр недвижимости: 14.12.2011		
5	Предыдущие номера:					
7						
8	Кадастровые номера объектов капитального строительства:					
9	Адрес (описание местоположения): Приморский край, г. Владивосток, ул. Шилкинская, 11					
10	Категория земель: Земли населённых пунктов					
11	Разрешенное использование: для дальнейшей эксплуатации многоквартирного дома					
12	Площадь: 21817 +/- 52 кв. м					
13	Кадастровая стоимость: 93812881.83 руб.					
Сведения о правах:						
14	Правообладатель	Вид права, номер и дата регистрации	Особые отметки	Документ		
	Собственники помещений многоквартирного дома	Общая долевая собственность, № 189-ФЗ от 14.12.2011	Размер доли: Доля в праве пропорциональна размеру общей площади помещения			
15	Особые отметки:					
16	Сведения о природных объектах:					
Дополнительные сведения:						
17.1	Кадастровые номера участков, образованных с земельным участком:					
17.2	Кадастровый номер преобразованного участка:					
17.3	Кадастровые номера участков, подлежащих снятию или снятию с кадастрового учета:					
17.4	Кадастровые номера участков, образованных из земельного участка:					
18	Характер сведений государственного кадастра недвижимости (статус объекта недвижимости): Сведения об объекте недвижимости имеют статус учтенные					
19	Сведения о кадастровых инженерах: Яковлев Алексей Владимирович №25-11-183, ООО "ПК", 16.05.2013					

Начальник отдела
(подпись, должность)

Н.С. Маркова
(подпись, фамилия)



КАДАСТРОВЫЙ ПАСПОРТ ЗЕМЕЛЬНОГО УЧАСТКА

"26" мая 2016г. № 25/00-16-2142П

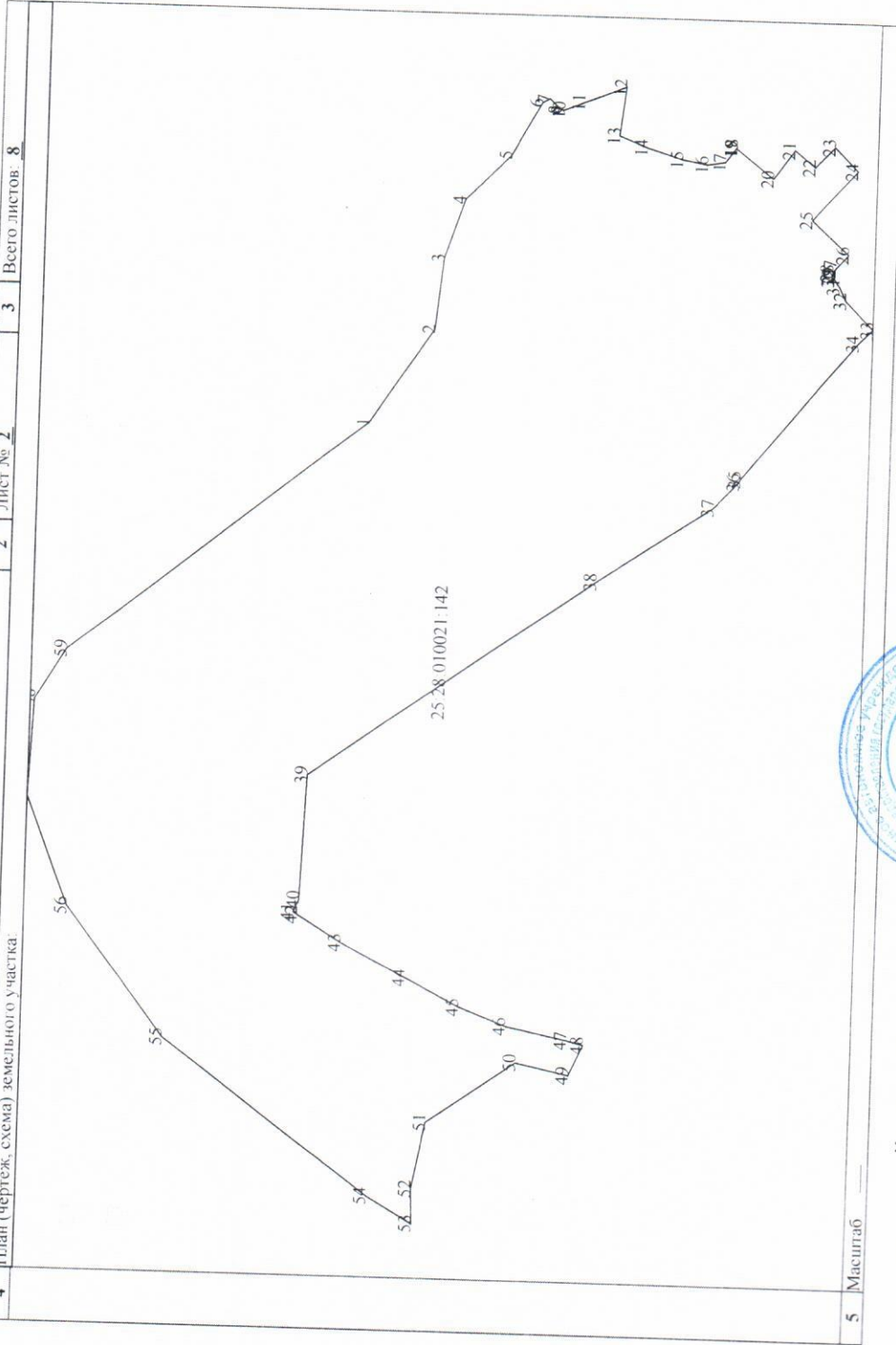
1 Кадастровый номер: 25:28:010021:142

4 План (чертеж, схема) земельного участка

2 Лист № 2

3

Всего листов: 8



5 Масштаб

Начальник отдела
(подпись)

(подпись)

Н.С. Маркова
(подпись)



КАДАСТРОВЫЙ ПАСПОРТ ЗЕМЕЛЬНОГО УЧАСТКА

"26" мая 2016г., № 25/00-16-214211

1		Кадастровый номер: 25:28:010021:142	2	Лист № 3	3	Всего листов: 8
Сведения о частях земельного участка и обременениях						
№ п/п	Учетный номер части	Площадь (м ²)	Характеристика части			
	2	3	4			
1	1	5925	Иные ограничения (обременения) прав, Временные Дата истечения срока действия временного характера - 15.12.2016			
2	2	1254	Иные ограничения (обременения) прав, Временные Дата истечения срока действия временного характера - 15.12.2016			
3	3	4506	Иные ограничения (обременения) прав, Временные Дата истечения срока действия временного характера - 15.12.2016			
4	4	4498	Иные ограничения (обременения) прав, Временные Дата истечения срока действия временного характера - 28.05.2018			
5	5	7341	Иные ограничения (обременения) прав, Временные Дата истечения срока действия временного характера - 28.05.2018			

Начальник отдела
(инициалы, должность)


(подпись)

Н.С. Маркова
(инициалы, фамилия)



КАДАСТРОВЫЙ ПАСПОРТ ЗЕМЕЛЬНОГО УЧАСТКА

"26" мая 2016г. № 25/00-16-214211			
1	Кадастровый номер: 25:28:010021:142	2	Лист № 4
4	План (чертеж, схема) части земельного участка	3	Всего листов: 8
Учетный номер части: 25:28:010021:142/1			
5	Масштаб		



Н.С. Маркова
(инициалы, фамилия)

Начальник отдела
(подпись)

КАДАСТРОВЫЙ ПАСПОРТ ЗЕМЕЛЬНОГО УЧАСТКА

"26" мая 2016г., № 25/00-16-214211

1 Кадастровый номер: 25:28:010021:142

4 План (чертеж, схема) части земельного участка

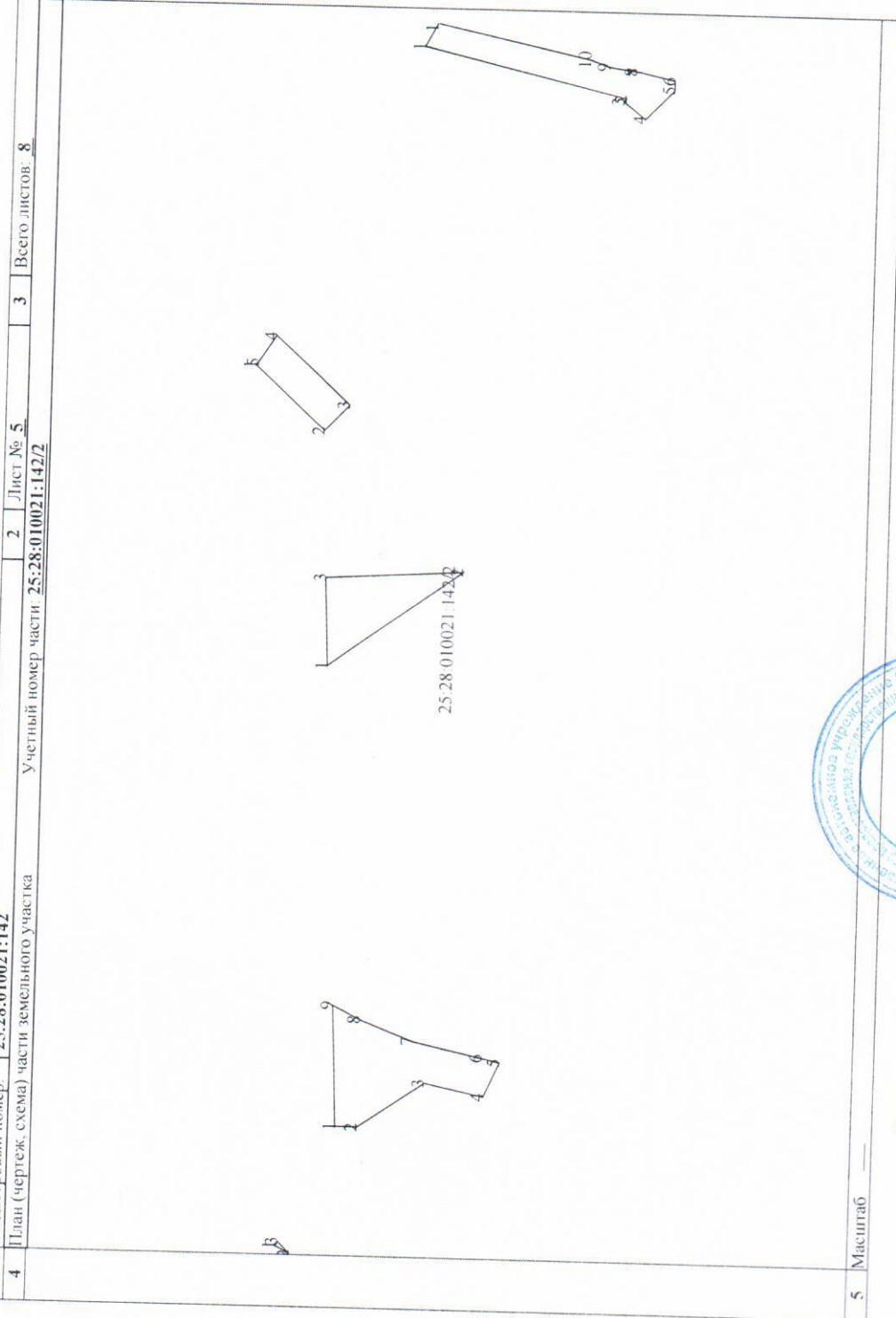
3 Всего листов: 8

2

Лист № 5

Учетный номер части: 25:28:010021:142/2

5 Масштаб



Начальник отдела
(подпись, должность)

(подпись)

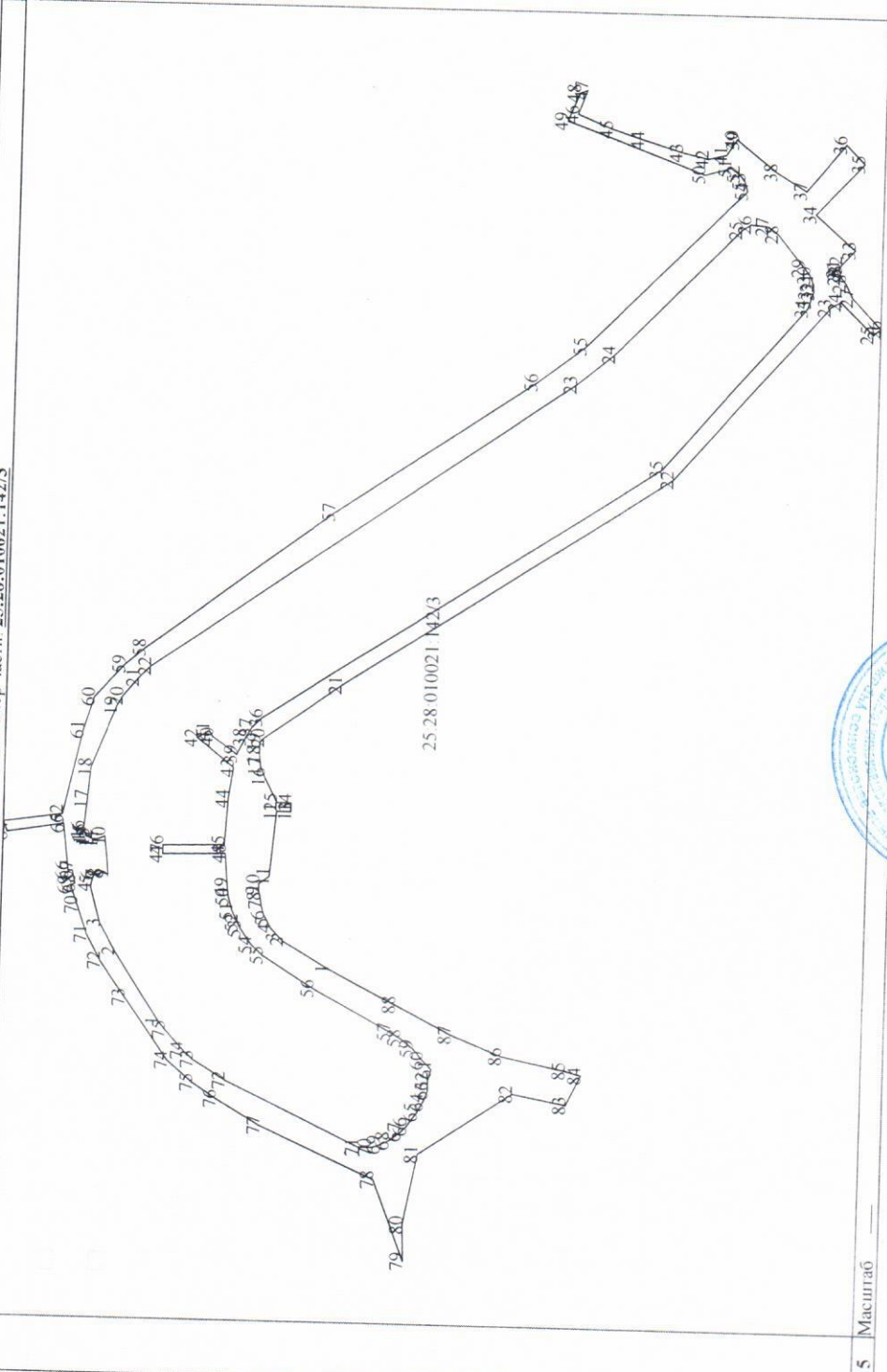
Н.С. Маркова
(подпись, фамилия)



КАДАСТРОВЫЙ ПАСПОРТ ЗЕМЕЛЬНОГО УЧАСТКА

"26" мая 2016г., № 25/00-16-214211

1	Кадастровый номер	25:28:010021:142
4	План (чертеж, схема) части земельного участка	Учетный номер части: 25:28:010021:142/3
2	Лист №	6
3	Всего листов:	8

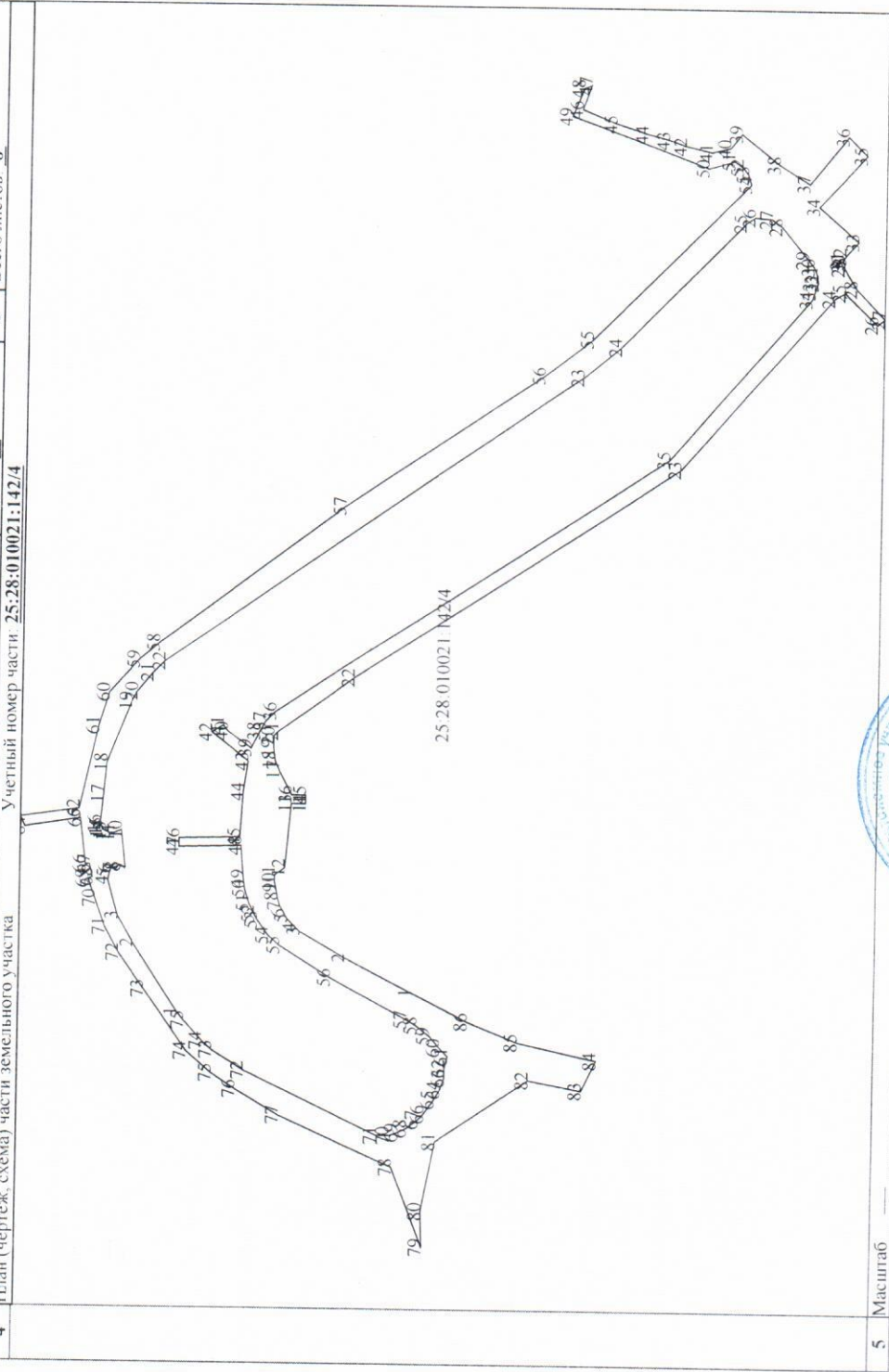


5 Масштаб

Начальник отдела
(подпись)

Н.С. Маркова
(инициалы, фамилия)

КАДАСТРОВЫЙ ПАСПОРТ ЗЕМЕЛЬНОГО УЧАСТКА

"26" мая 2016г., № 25/00-16-2/142/11			
1	Кадастровый номер	25:28:010021:142	
4	План (чертеж, схема) части земельного участка	Учетный номер части 25:28:010021:142/4	3
			Всего листов 8
			
5	Масштаб		



Н.С. Маркова
(подпись, фамилия)

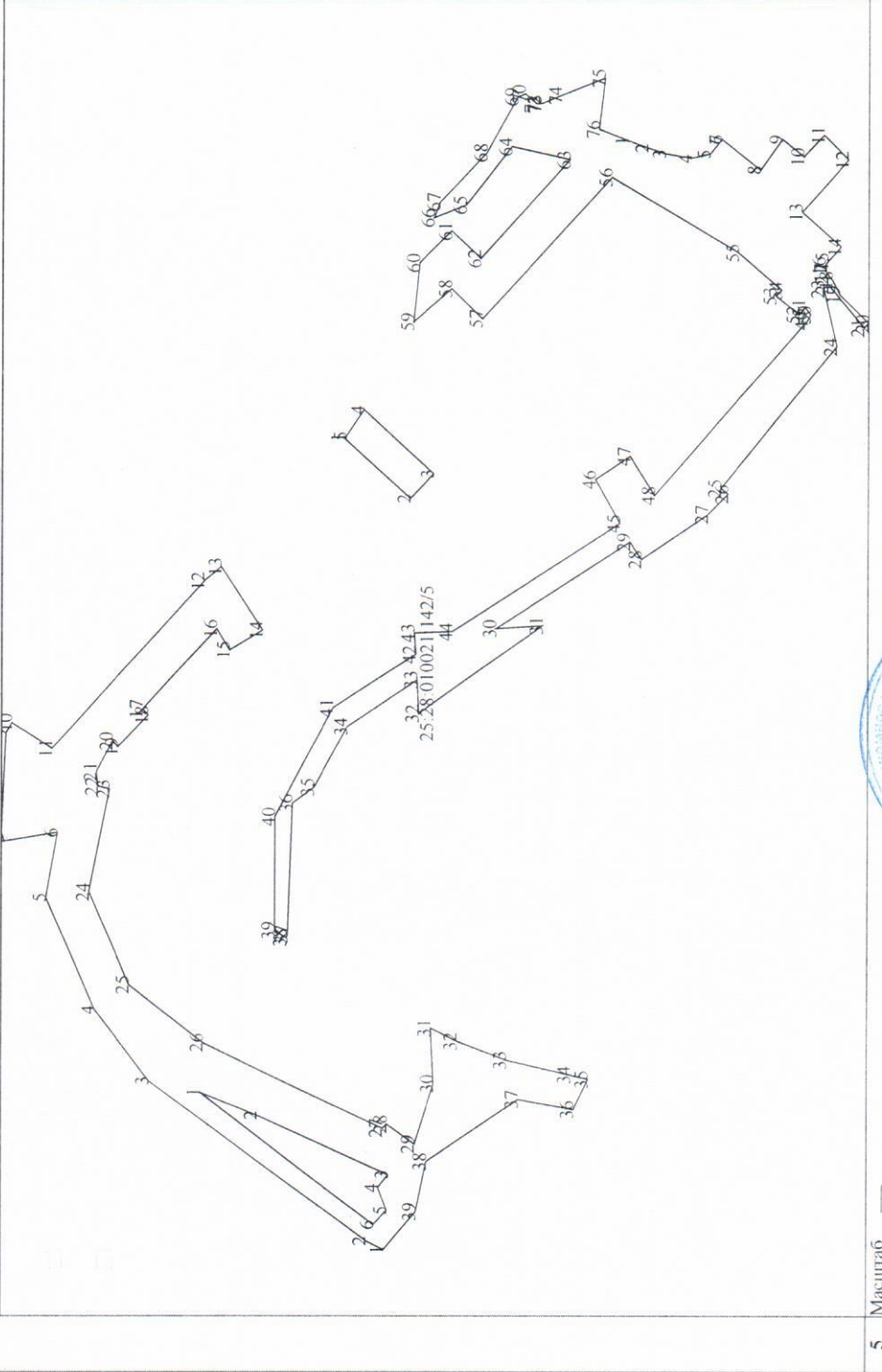
Начальник отдела
(подпись, должность)

(полный)

КАДАСТРОВЫЙ ПАСПОРТ ЗЕМЕЛЬНОГО УЧАСТКА

"26" мая 2016г. № 25/00-16-214211

1	Кадастровый номер: 25:28:010021:142	2	Лист № 8	3	Всего листов: 8
4	План (чертеж, схема) части земельного участка Учетный номер части: 25:28:010021:142/5				



5 Масштаб

Начальник отдела
(подпись, должность)

Н.С. Маркова
(подпись, фамилия)

